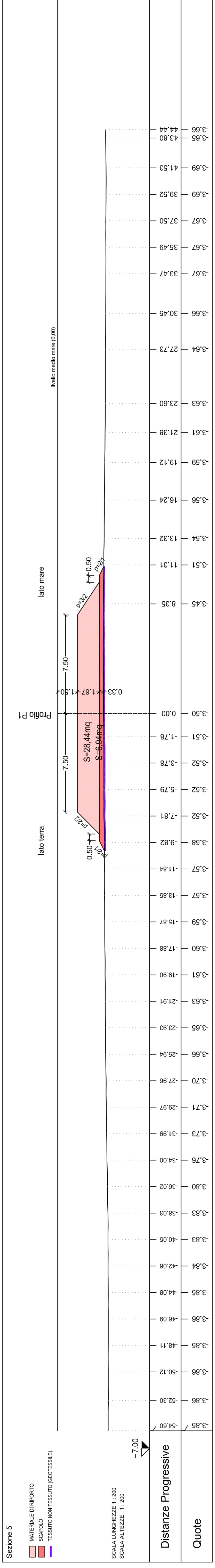
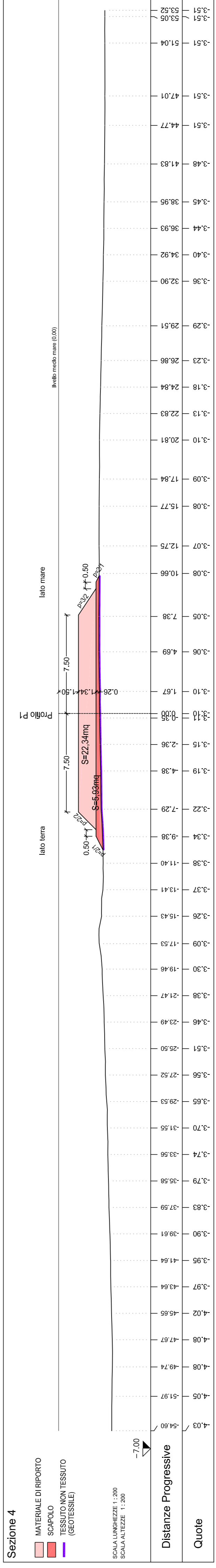
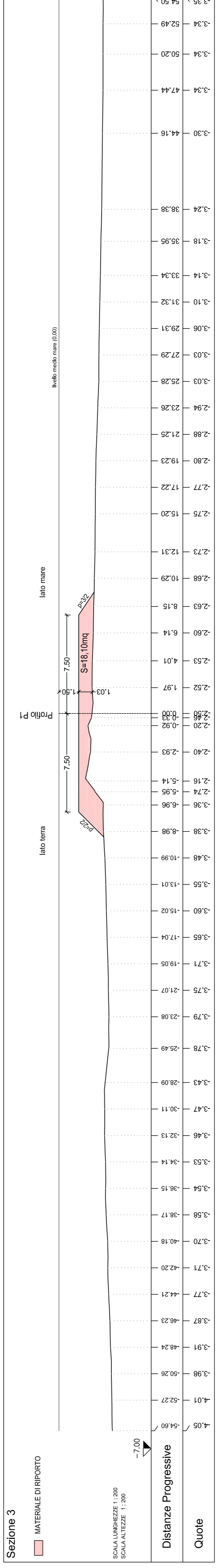
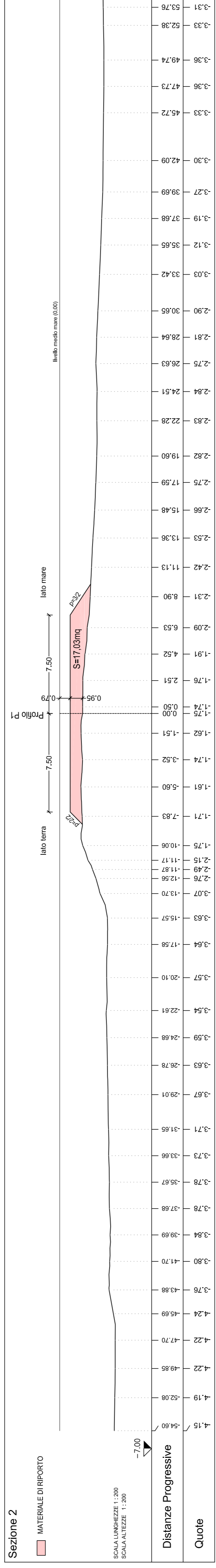
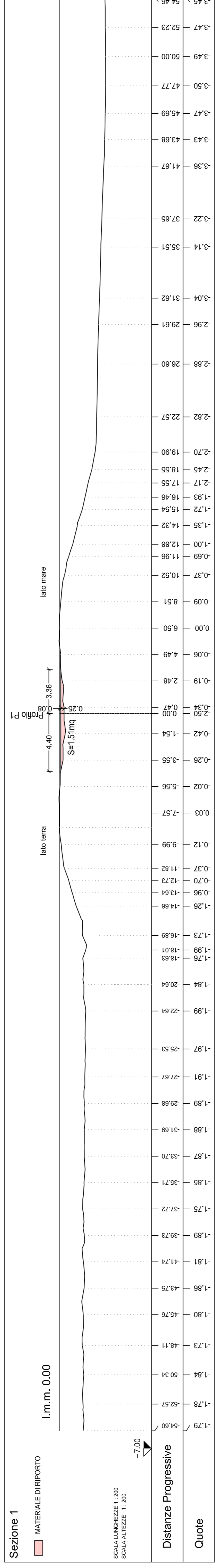
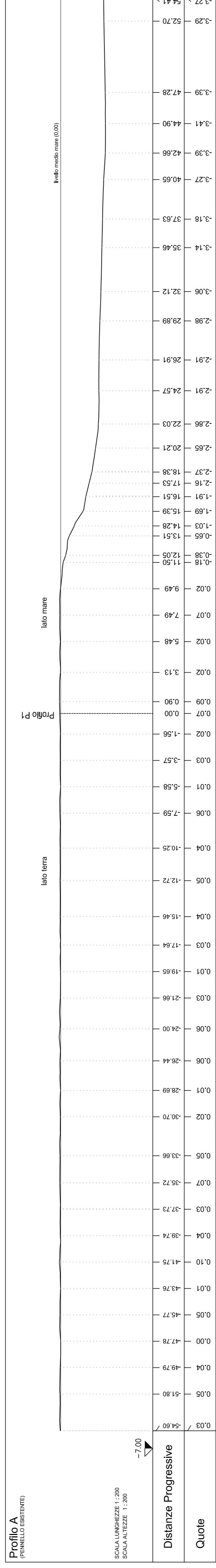
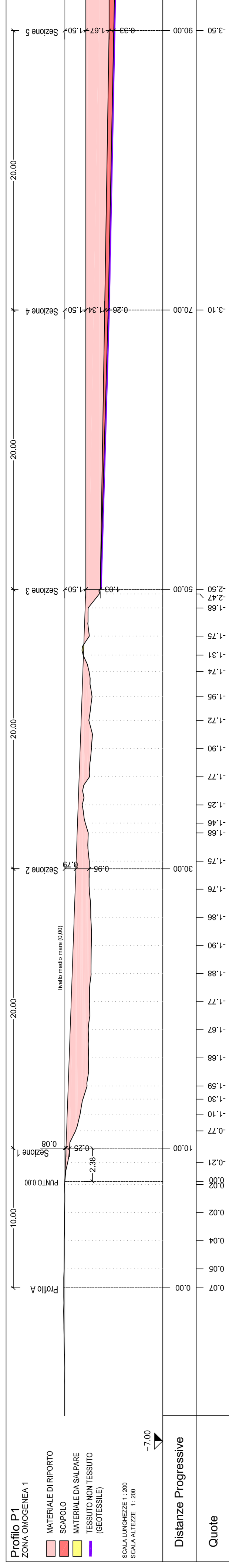



PLANIMETRIA DI RIFERIMENTO SCALA 1:10,000



AREA INFRASTRUTTURE CIVILI
SERVIZIO TUTELA AMBIENTE E TERRITORIO
UO GEOLOGICO

Regione Emilia Romagna

Agenzia Regionale per la Sicurezza Territoriale e la Protezione Civile - Servizio Pesca Romagna



INTERVENTO: LAVORI FINALIZZATI ALLA DIFESA, SALVAGUARDIA E FRUIBILITA' DELLA ZONA SUD DI LIDO DI DANTE - 1° Stralcio (CUP - C66J17000320007)

FASE PROGETTUALE
DEFINITIVA - ESECUTIVA

Segretario Generale: Dott. PAOLO NERI	Assessore ai LL.PP.: Sig. ROBERTO GIOVANNI FAGNANI	Sindaco: Sig. MICHELE DE PASCALE
Capo Servizio: Sig. GIANNI GREGORIO	Capo Area: Ing. MASSIMO CAMPRINI	
RESPONSABILE UNICO DEL PROCEDIMENTO: Ing. Massimo Campini Comune di Ravenna		
PROGETTISTA COORDINATORE: Dott. Sergio Nannini Comune di Ravenna		
PROGETTISTA: Dott. Fabio Foschi Regione Emilia Romagna		
COORD. SICUREZZA PROGETTAZIONE: Geom. Emilio Malavola		
ELABORAZIONE GRAFICA: Geom. Elisa Foribonzi Comune di Ravenna		
Sig.ra Franca Bertozzi Comune di Ravenna		
IN COLLABORAZIONE: ALMA MATER STUDIUM - UNIVERSITA' DI BOLOGNA DIPARTIMENTO DI SCIENZE GEOLOGICHE E AMBIENTALI (RIGA) ENTE DI GESTIONE PER I PARCHI E LA BIODIVERSITA' DELLA DEL PO COL SUPPORTO: REGIONE CARABINIERI FORESTALE 'EMILIA ROMAGNA' - UFFICIO TERRITORIALE PER LA BIODIVERSITA' DI PUNTA MARINA (RA)		
D. EMISSIONE: Rev. 1.0	BF: Relatori:	IGC: Appr. 2017
ELABORATO:		

PROFILI E SEZIONI ZONA OMOGENEA 1

Code Intervento: 2013/06.05/78	Data: 18 agosto 2017	Code Elaborato: T_1005
Scale: indicata	File: T_1005.dwg	Revisione: 0